



**КОМИТЕТ ИМУЩЕСТВЕННЫХ ОТНОШЕНИЙ  
АДМИНИСТРАЦИИ ПЕРМСКОГО МУНИЦИПАЛЬНОГО ОКРУГА**

**РЕШЕНИЕ**

о размещении объектов № 1768

Пермский край  
Пермский округ

28.06.2024

Комитет имущественных отношений администрации Пермского муниципального округа разрешает Акционерному обществу «Газпром газораспределение Пермь» (ИНН 5902183841, ОГРН 1025900512670, почтовый адрес: 614000, г. Пермь, ул. Петропавловская, 43)

размещение объекта «Газопровод давлением до 1.2 Мпа, для размещения которого не требуется разрешения на строительство»

на землях муниципальной собственности.

на срок 1 год

Местоположение: расположенных по адресу: Пермский край, м.о. Пермский, д. Большая Мось, пер. Цветущий, к дому 4.

Приложение: схема предполагаемых к использованию земель или части земельного участка.

Особые условия использования:

- 1) При размещении газопровода учесть параметры ширины проезда улично-дорожной сети, во избежание сужения полосы отвода дороги.
- 2) При условии получения разрешения на производство земляных работ.

Заместитель председателя комитета



(подпись, печать)

М.В. Королева

## Схема предполагаемых к использованию земель или части земельного участка

Объект: Газопровод давлением до 1,2 Мпа, для размещения которого не требуется разрешения на строительство

Местоположение: расположенных по адресу: Пермский край, м.о. Пермский, д. Большая Мось, пер Цветущий, к дому 4

Каталог координат, м

Площадь земель или части земельного участка, кв.м.: 71

Категория земель: земли населенных пунктов

Вид разрешенного использования: -

Описание границ смежных землепользователей:

От точки н1 до точки н2 - земельный участок с кадастровым номером 59:32:3480001:3782

От точки н2 до точки н3, от точки н8 до точки н1 - земельный участок с кадастровым номером 59:32:3480001:780

От точки н3 до точки н4, от точки н7 до точки н8 - земельный участок с кадастровым номером 59:32:3480001:1599


От точки н4 до точки н7 - земельный участок с кадастровым номером 59:32:3480001:780

№ точки границы	X	Y
н1	509617.69	2238315.25
н2	509616.06	2238318.97
н3	509614.41	2238317.90
н4	509611.02	2238315.71
н5	509601.05	2238309.27
н6	509603.12	2238305.73
н7	509612.67	2238311.97
н8	509616.04	2238314.17
н1	509617.69	2238315.25


**Условные обозначения:**



- границы и номер объекта капитального строительства, сведения о которых внесены в ЕГРН



- граница кадастрового квартала



- предполагаемый участок земель, на которых планируется размещение объекта

59:32-6.553

- зоны с особыми условиями использования территории, сведения о которых внесены в ЕГРН

:ЗУ1

- обозначение запрашиваемого земельного участка

● н1

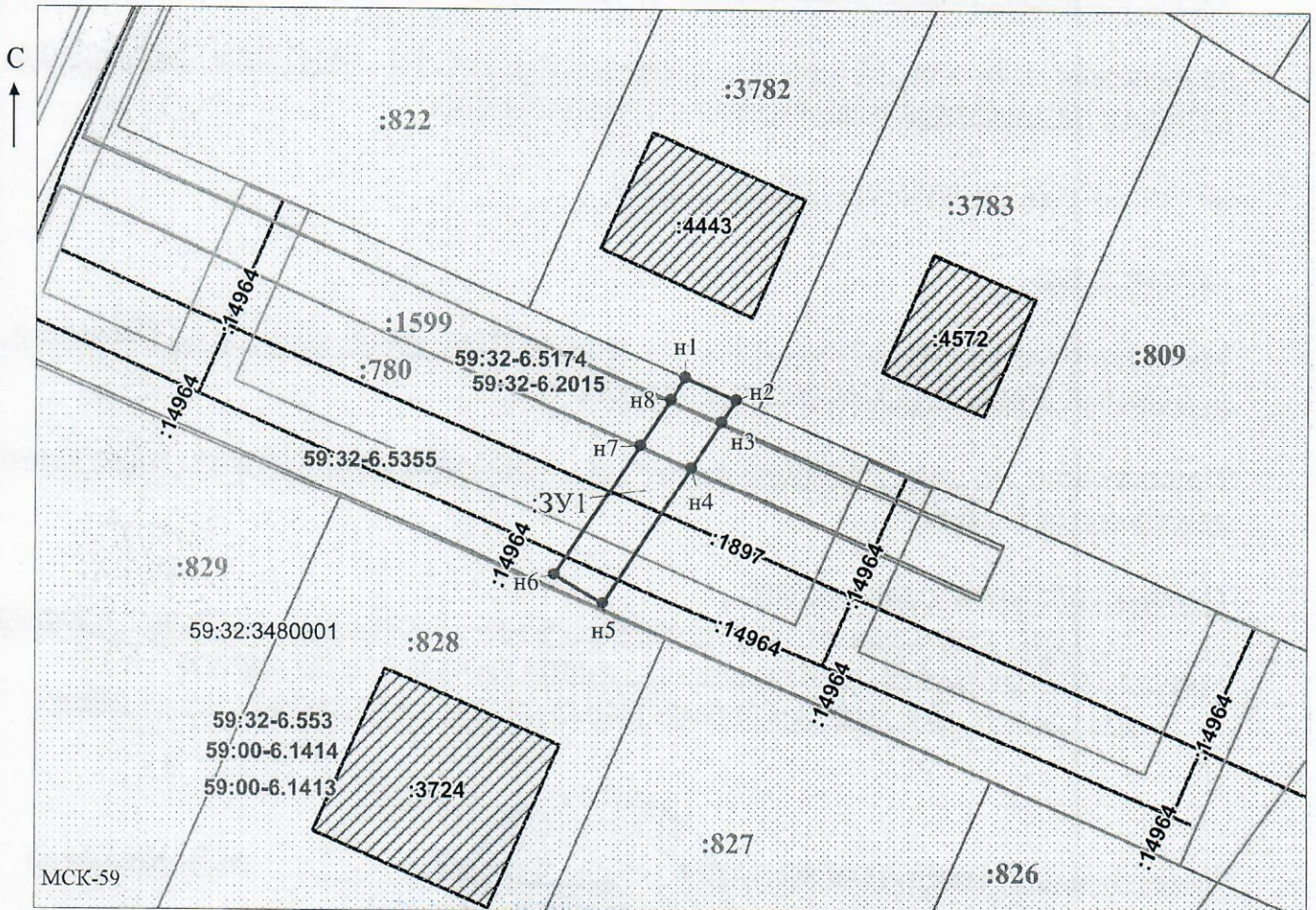
- характеристическая точка границ земель или части земельного участка

59:32:3480001

- номер кадастрового квартала

:3782

- границы и номер земельного участка, сведения о которых внесены в ЕГРН



Заявитель: \_\_\_\_\_

МП

(подпись, расшифровка подписи)

Масштаб 1:500  
/ Горбунова А.П.

(для юридических лиц  
и индивидуальных предпринимателей)